

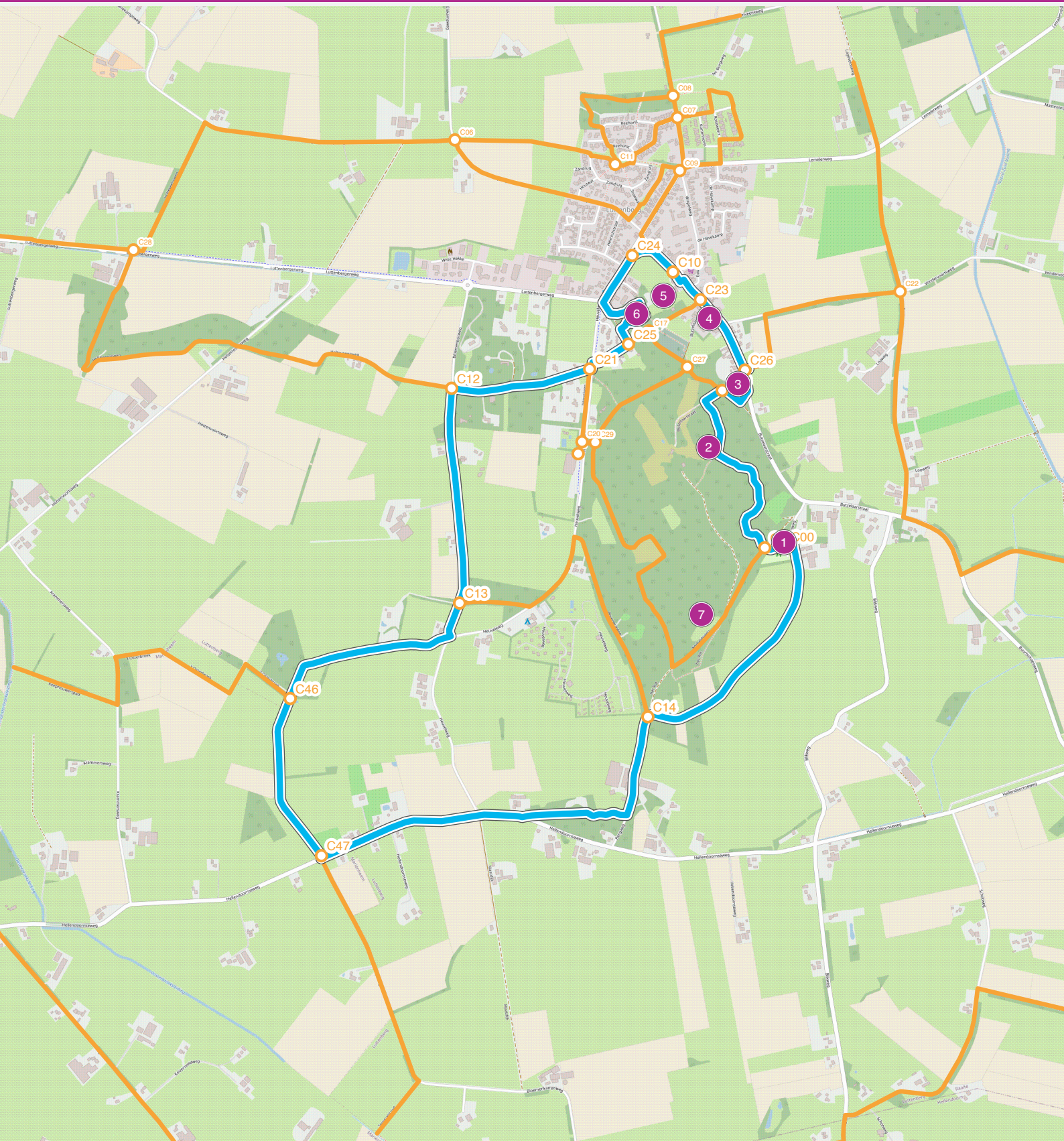
LUTTENBERG - OP EN OM DE BERG

ROUTE 7 km



Deze route gaat vanaf de 'Luttenberg' over en rondom Luttenberg. Langs bos, weilanden en met verrassende vergezichten door de hoogteverschillen.

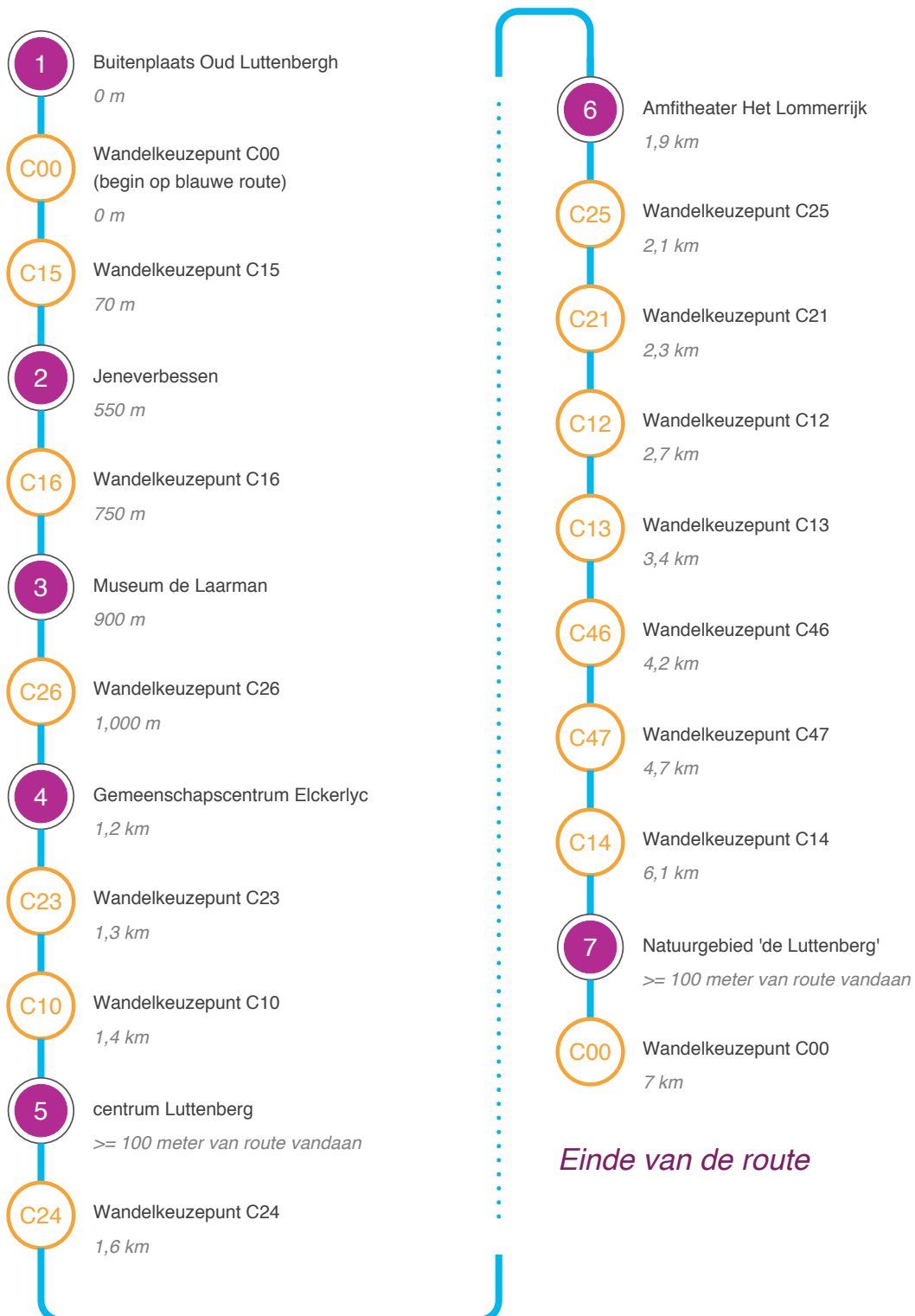
Luttenberg - op en om de berg



Luttenberg - op en om de berg

Hoe kom ik bij het startpunt?

Start bij Buitenplaats Oud Luttenbergh, aan de Bergweg 5 in Luttenberg. Volg vanaf het startpunt de blauwe pijlen van het wandelnetwerk.



Luttenberg - op en om de berg

7 km

1

Buitenplaats Oud Luttenbergh



Buitenplaats Oud Luttenbergh

Deze buitenplaats is een mooi startpunt voor een wandeling over de Luttenberg en naar het Labyrint. Tevens startpunt voor een bezoek aan Nationaal Park De Sallandse Heuvelrug. Een mooie recreatieplek met een aantal speeltoestellen voor de kinderen, een toiletvoorziening en ruime parkeergelegenheid.

2

Jeneverbessen


Jeneverbessen

De jeneverbesstruik is een van de weinige coniferen die van nature voorkomt in Nederland. Je ziet de struik vooral in zandverstuivingsgebieden en heidelandschappen. Zoals op de Veluwe, in Drenthe en Twente. Het is een groenblijvende plant die meestal solitair groeit, maar soms ook in bosjes.



3

Museum de Laarman



Museum de Laarman

Museum De Laarman is gevestigd in een voormalige veevoederfabriek waar een groot deel van de installatie nog intact is. Op de vier verdiepingen zijn attributen opgesteld uit het boerenleven van zo'n 50-100 jaar geleden. In de kelder is een traditionele boerderijwoning ingericht.

In 2022 is de foto-expositie 'Boer Jan' te zien over een boer die op traditionele wijze

op zijn boerderij heeft gewerkt. In het nieuwe thema 'Van bord naar boer', kijkt De Laarman ook naar het heden en de toekomst. Waar ligt de bron van ons voedsel. Hoe wordt het bewerkt. Wat ligt er op ons bord.

Vijf 'eilanden' met video's, foto's en een spel element over melk, vlees, graan, gezonde voeding en smaak. Tijdens de schoolvakanties zijn er workshops voor zoals kaarsen maken of robot timmeren.

4

Gemeenschapscentrum Elckerlyc

Gemeenschapscentrum Elckerlyc

Gemeenschapscentrum Elckerlyc fungeert sinds 1975 als dorps huis van Luttenberg en biedt onderdak aan de activiteiten van diverse verenigingen en activiteitenclubs



5

centrum Luttenberg



Luttenberg

Het dorp Luttenberg is gelegen op een heuvel aan de voet van de Sallandse Heuvelrug. Bekend in Luttenberg is de grot van Onze Lieve Vrouw van Lourdes, deze nabootsing van de Mariagrot in Lourdes werd in het begin van de 20e eeuw gebouwd door de inwoners. Later groeide deze bidplaats uit tot monument

6

Amfitheater Het Lommerrijk

Amfitheater Het Lommerrijk

Verscholen in het bos achter de dorpskerk ligt amfitheater Het Lommerrijk. In dit bostheater vinden in de lente en de zomer gevarieerde optredens plaats. Terwijl onder de bomen licht en schaduw vechten om een plaatsje, begeleiden tjilpende en kwetterende vogels de voorstelling. Een magische plek.



7

Natuurgebied 'de Luttenberg'



Natuurgebied de Luttenberg

Landschap Overijssel is eigenaar (een enkel stukje uitgezonderd) van 'de Luttenberg', een geïsoleerd deel van de Sallandse Heuvelrug. Het gebied is 48 ha. groot, 31 m. boven N.A.P. De Luttenberg heeft een rijk vogelbestand. Talrijke zangvogels, maar ook de boomvalk broedt hier.

De beschermde jeneverbessen zijn opvallende verschijningen in de

heideveldjes. De vaak in kluitjes groeiende bomen geven het gebied een apart karakter. Zij lijken on-hollands, maar zijn toch inheems. In de mist lijken het vaak 'witte wieven' zoals ze ook bekend zijn in oude verhalen.